

ФЕДЕРАЛЬНОЕ БЮДЖЕТНОЕ УЧРЕЖДЕНИЕ
«АДМИНИСТРАЦИЯ ЕНИСЕЙСКОГО БАССЕЙНА ВНУТРЕННИХ ВОДНЫХ ПУТЕЙ»
(ФБУ Администрация «Енисейречтранс»)
 Богграда ул., дом 15, Красноярск, 660049
 Тел: (391) 259-14-12; факс: (391) 259-14-22; E-mail: reka@krsn/rф/

ИЗВЕЩЕНИЕ СУДОВОДИТЕЛЯМ № 1-2017
30.01.2017 г.


Карта реки Енисей от устья реки Ангара до устья реки Подкаменная Тунгуска

№ п/п	Лист	Место, км	Изменить, внести	Схемы, вклейки
1	НГО стр.6		В разделе «Габариты пути» исправить километраж у селения Ярцево (521 км) на (351 км).	-
2	1	0/328 км, граница районов	Заменить буй № 374 разделения судового хода на буй правой кромки судового хода.	-
3	2, 2-А	21 км	Нанести на перекате Бурмакинские Камни третий створный знак у створ № 216	-
4	3	37-49 км, перенос судовых ходов, знаков	Переставить: створы № 42 и 43, кромочные на 43 и 48 км; белый буй № 29 на 50 м и красный буй № 38 на 115 м в сторону левого берега.	Схема 1
5	5	74-89 км, перенос судовых ходов	Переставить створы № 80 и 81. Исправить створную линию по створам № 79.	Схема 2
6	10	169-177 км, перенос судового хода	Переставить створы № 169 исправив их номер 169 на 170.	Схема 3
7	11	183-191 км, перенос судового хода	Переставить створы № 184.	Схема 4
8	17	289 км	Переставить белый буй № 159 на 288,2 км	-
9	32, 32-А	506-511 км 512 км	Нанести плотовые (бч) вехи на 506,7, 507,3, 510,0 и 510,9 км у левого берега с соответствующими номерами 11, 13, 15, 17 Переставить красный буй № 220 на 511,2 км.	Схема 5 Схема 5
10	32	525 км	Нанести на перекате Корабликовский, в левом судовом ходу, на 524,2 км красный буй и нанести букву М.	Схема 5
11	34		Исправить в разделе «Указание для плавания» 247,3 на 547,3 км.	-

Карта реки Енисей от устья реки Подкаменная Тунгуска до города Игарка

№ п/п	Лист	Место, км	Изменить, внести	Схемы, вклейки
1	3, 3-А	49 км	Переставить красный бакен № 14 на 48,0 км.	-
2	40	598 км	Переставить белый буй № 159 на 597,1 км	-
3	43	-	Исправить в зарамочном оформлении 664 на 644 км	-
4	54	16, 19 км 15 км	Нанести в протоке Губенская белые вехи на 15,5 и 19,0 км Упразднить в протоке Губенская створ № 15.	Схема 1 Схема 1

Заместитель руководителя



Л.Н.Федоров

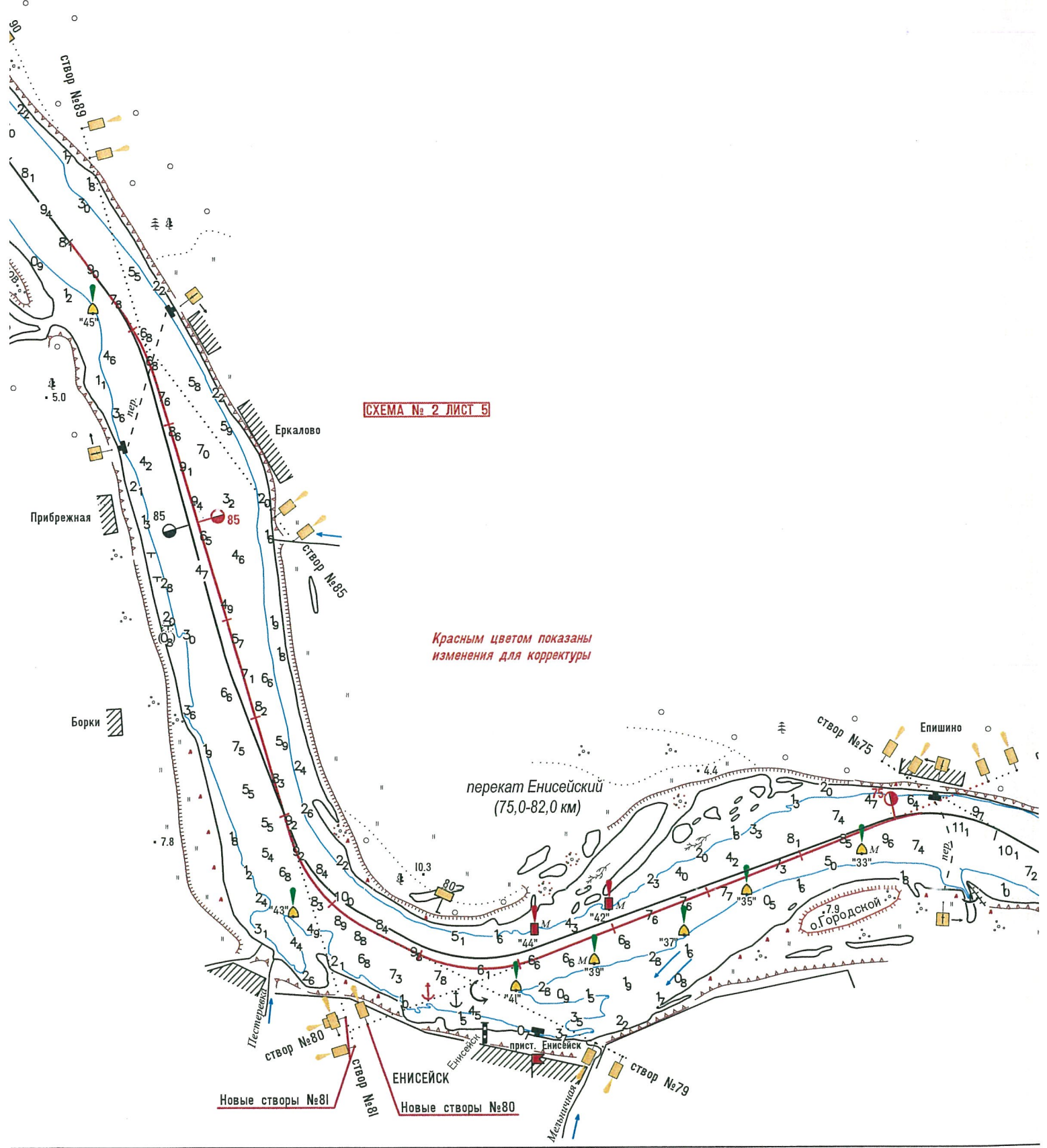


СХЕМА № 2 ЛИСТ 5

Красным цветом показаны изменения для корректуры

Новые створы №81 створ №81 Новые створы №80

перекат Енисейский
(75,0-82,0 км)

ЕНИСЕЙСК

примст. Енисейск

створ №75

Епиушино

О. Городской

Пестеревка

створ №80

створ №81

створ №79

Мельничная

Прибрежная

Борки

Еркалово

Енисейск

примст. Енисейск

ЕНИСЕЙСК

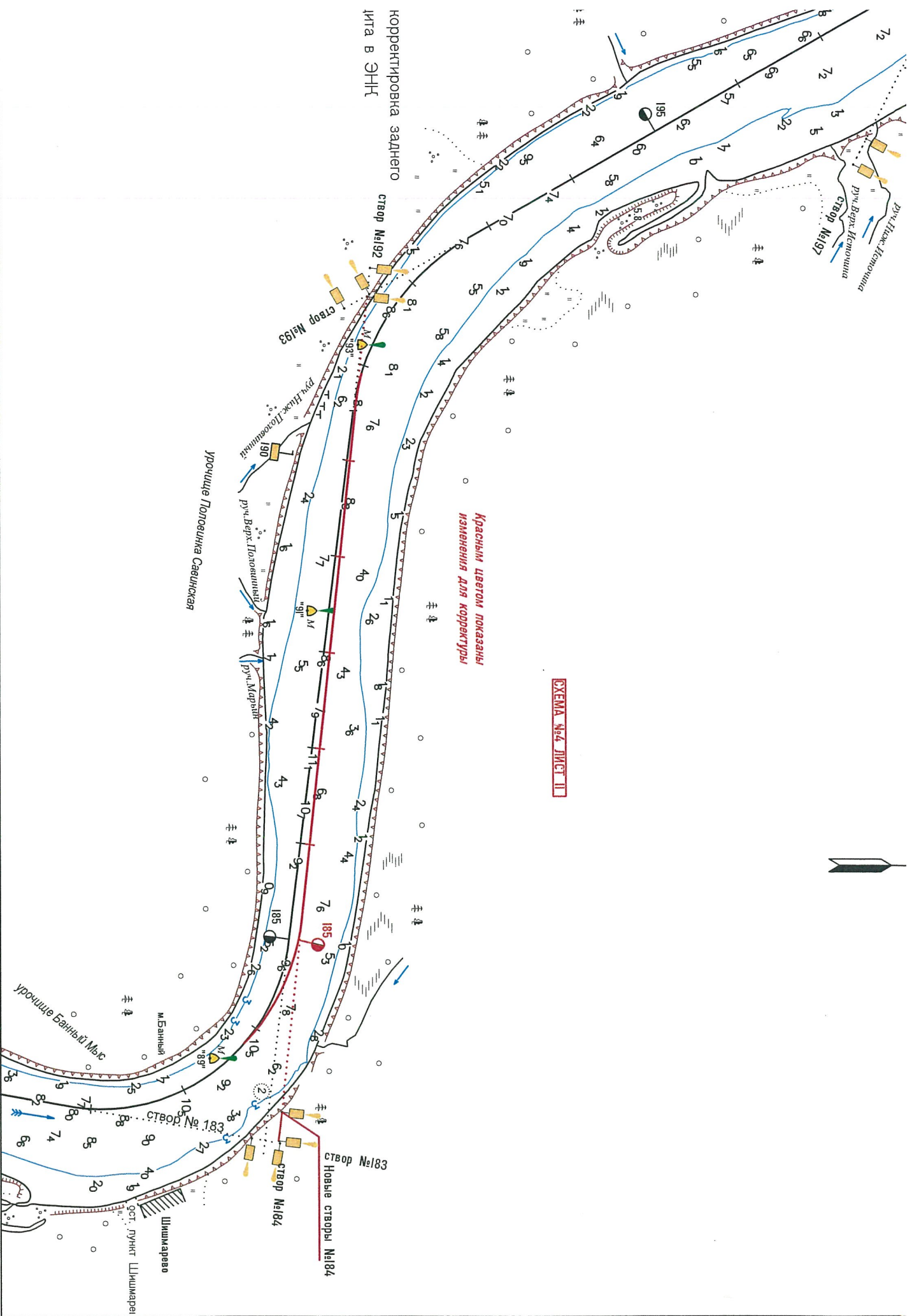
примст. Енисейск

ЕНИСЕЙСК

примст. Енисейск

ЕНИСЕЙСК

примст. Енисейск



корректировка заднего
иита в ЭНК

Красными цветом показаны
изменения для корректуры

СХЕМА №4 ЛИСТ II



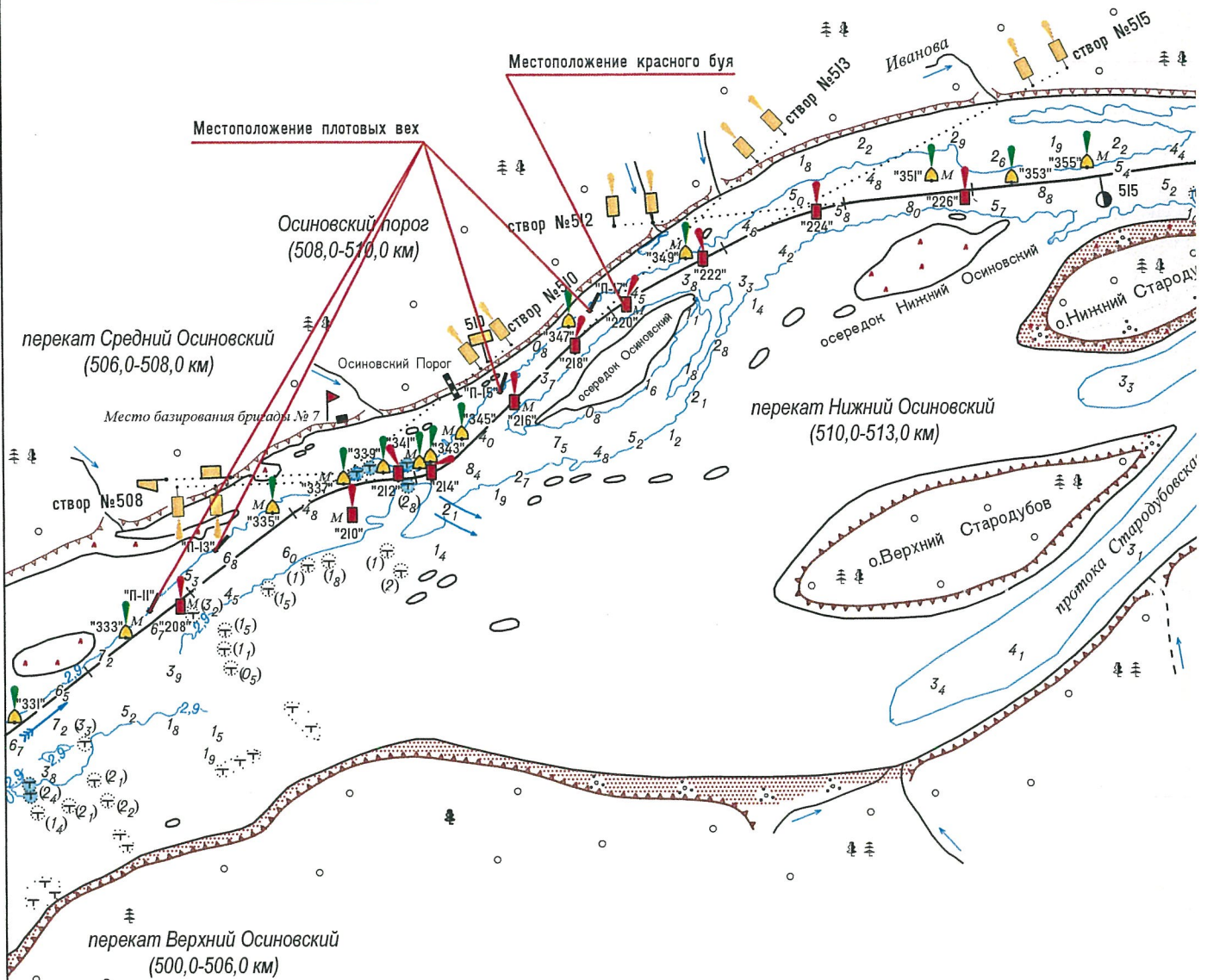
Урочище Банный Мыс

Урочище Половинца Савицкая

Новые створы №184

Шиммареево
ост. пункт Шиммарет

СХЕМА №5 ЛИСТ 32



перекат Корабликовский
(521,0-526,0 км)

Местоположение красного буга

перекат Стародубовский
(513,0-521,0 км)

